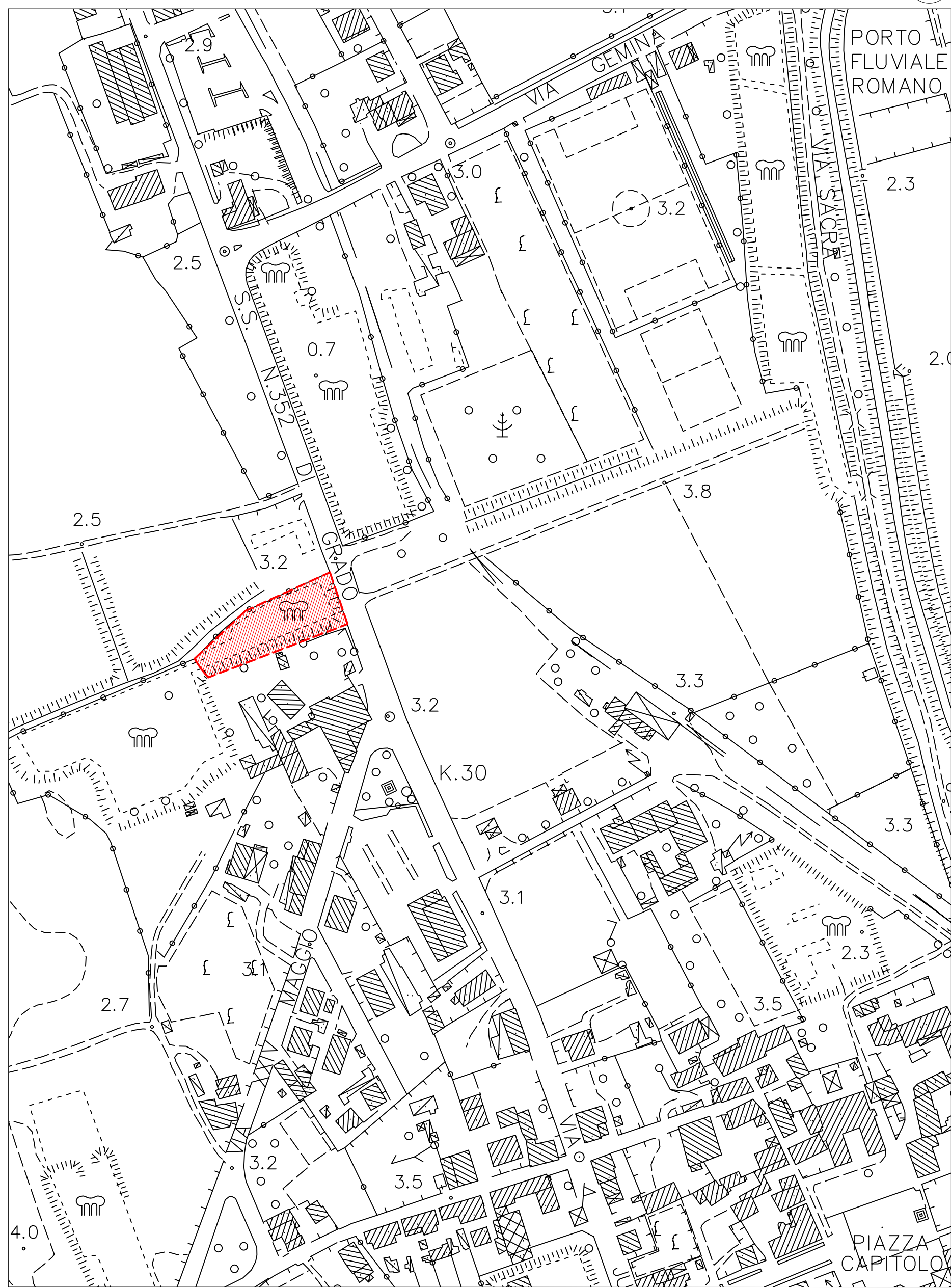
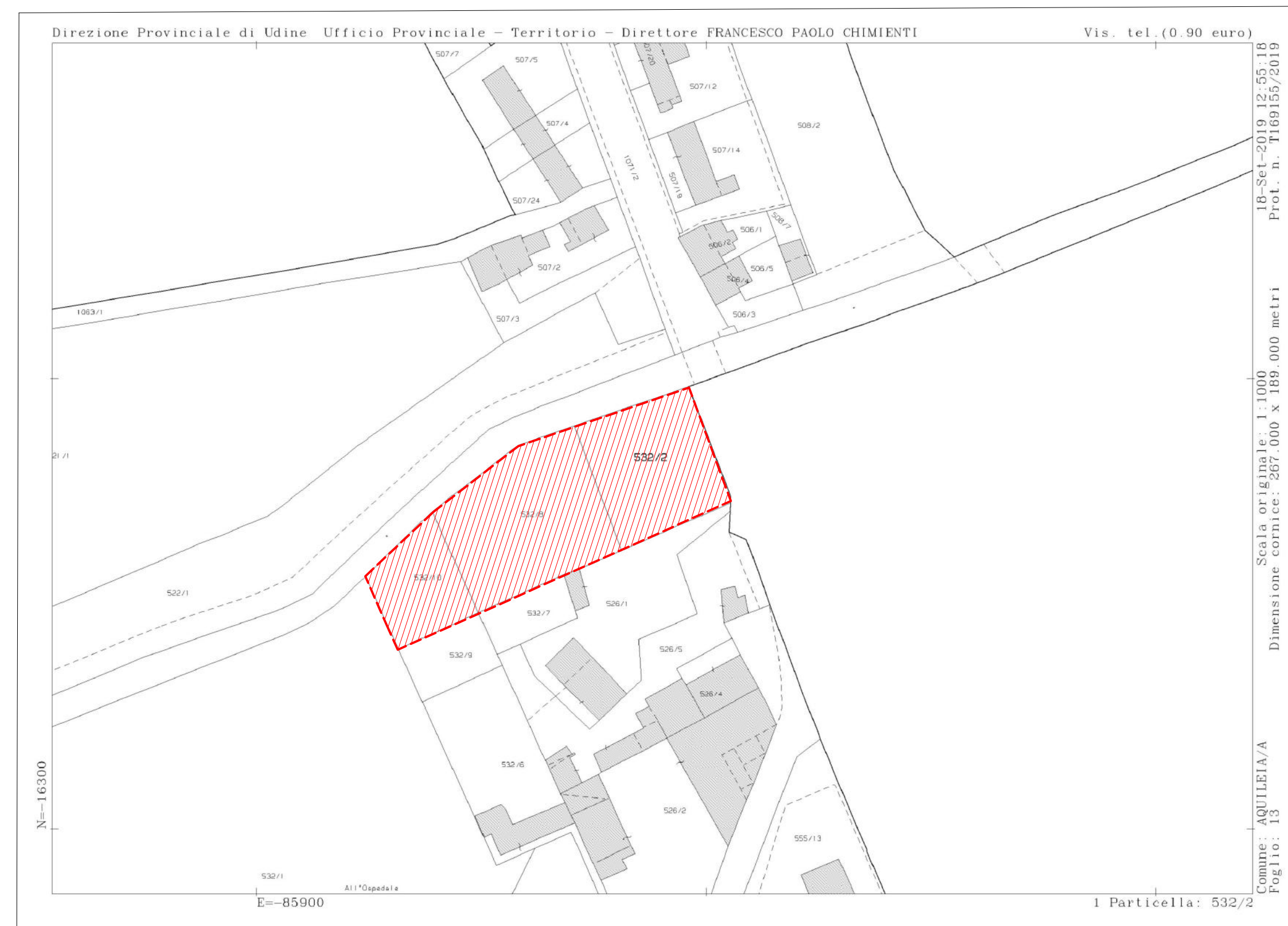


ESTRATTO CTR, scala 1:5000



Area di intervento

ESTRATTO MAPPA CATASTALE: C.C. Aquileia, PP.CC. 532/2/8/10 F.M. 13, scala 1:1000



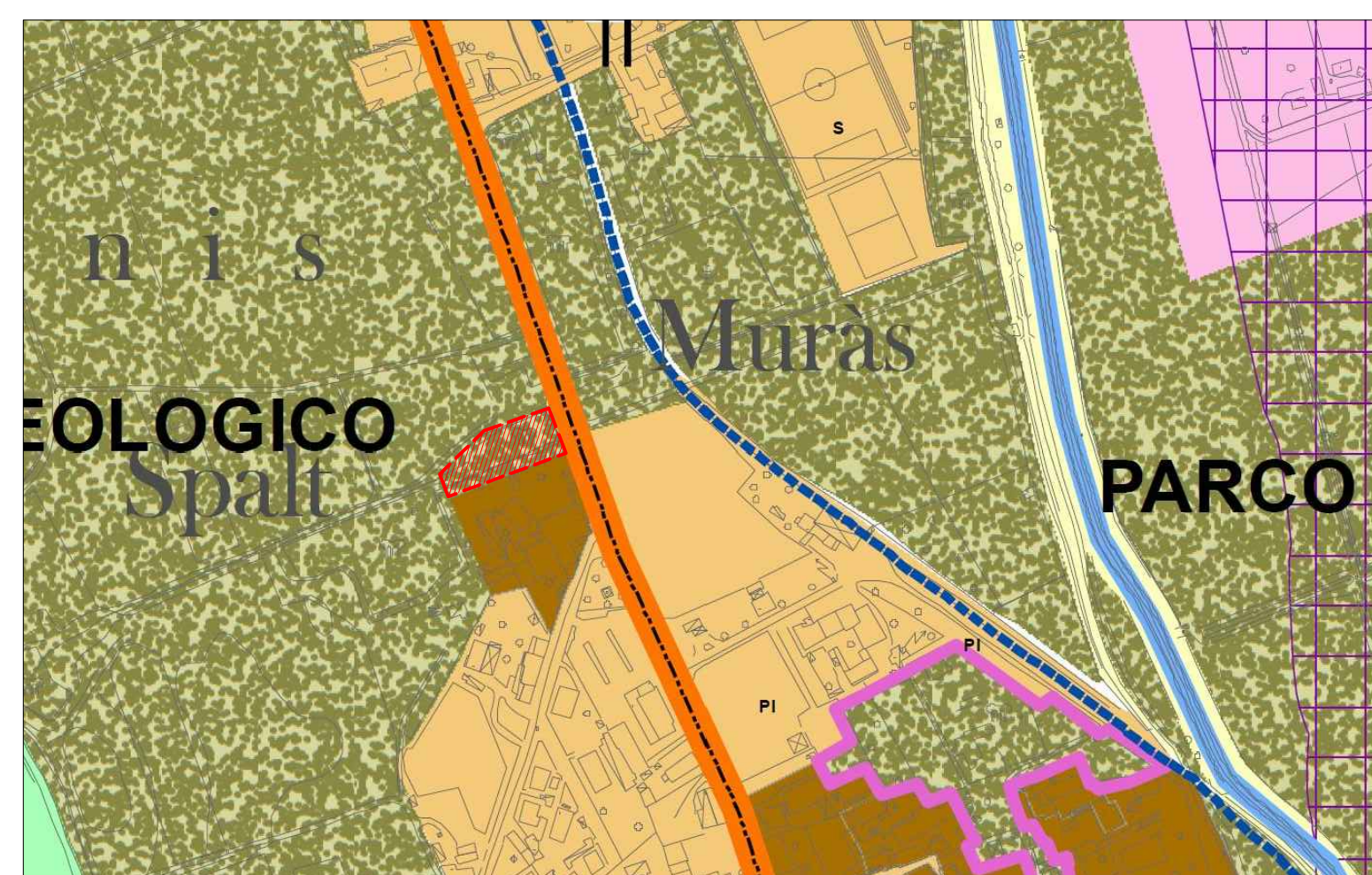
Area di intervento

FOTO ZENITALE, fuori scala



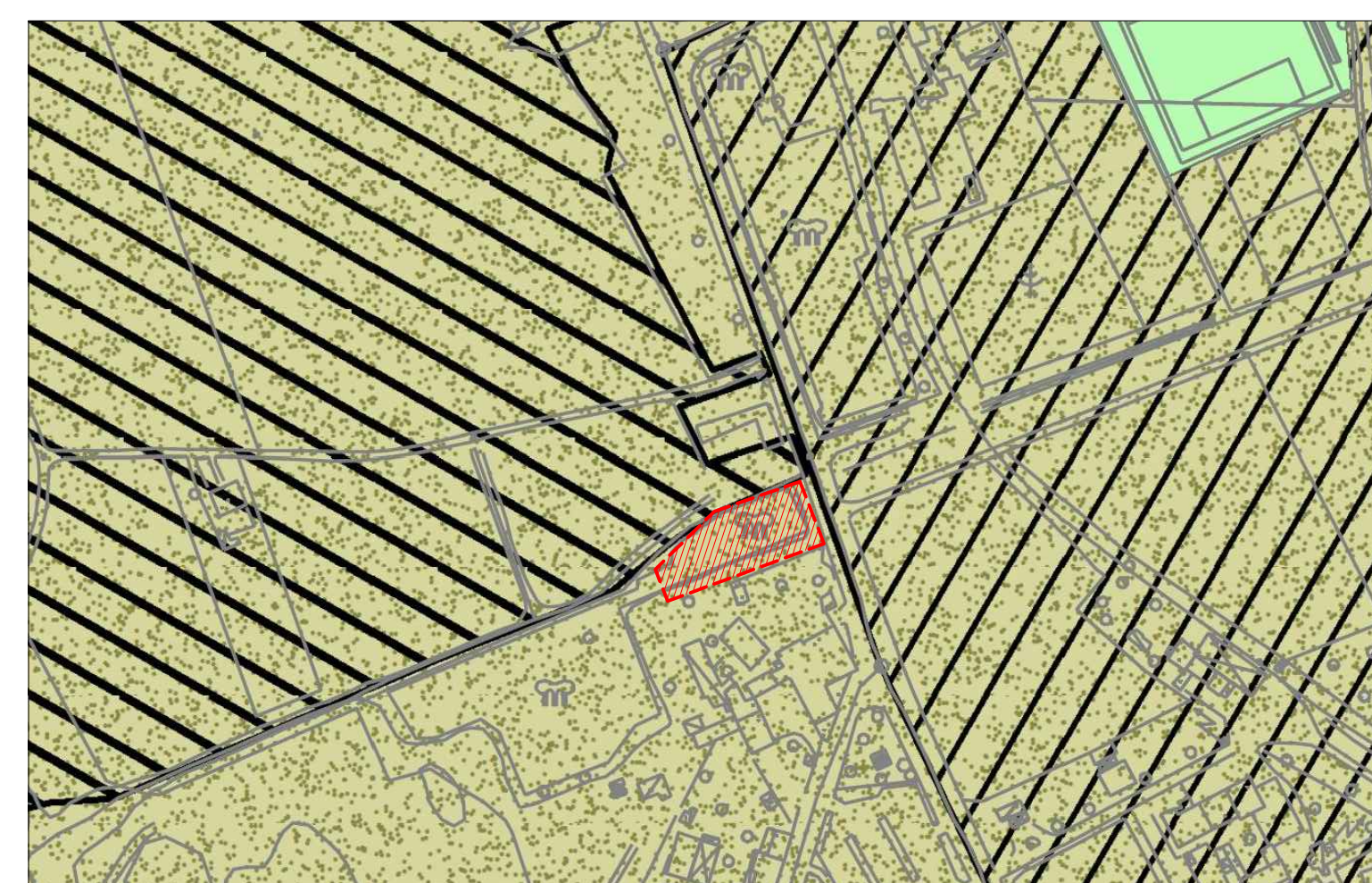
Area di intervento

ESTRATTO PIANO DI STRUTTURA



Zona di interesse archeologico (sottozona A1 compresa nel parco archeologico)

ESTRATTO VINCOLI ARCHEOLOGICI



Vincolo del 1931

REGIONE FRIULI VENEZIA GIULIA
 COMUNE DI AQUILEIA PROVINCIA DI UDINE

REALIZZAZIONE DI UNA STRUTTURA PROVVISORIA
 DI ACCESSO ALL'AREA ARCHEOLOGICA DEL
 DECUMANO ARATRIA GALLA E GRANDI TERME
 - PP.CC. 532/2/8/10, F.M. 13, C.C. DI AQUILEIA -
 (Commessa n. F010255)

PROGETTO DEFINITIVO

TAV. 1
 INQUADRAMENTO AREA
 DI INTERESSE



MDP
 Ing. Marco Del Pin

Via Aquileia n. 24 - 33068 San Giorgio di Nogaro (UD)
 C.F. 04167400302 - P.IVA 02633 0570 302
 Tel. 0431 858 1298 - Fax 0431 85 051 - mardocidelpin@libero.it

LA COMMITTENZA:

IL PROGETTISTA:
 Dott. Ing. Marco Del Pin

COLLABORAZIONE:
 Arch. Valentina Lepre

| REV. | DESCRIZIONE | DATA | EMISSIONE | VERIFICA | APPROVAZIONE |
|------|-----------------|----------------|-----------|----------|--------------|
| 3 | | | | | |
| 2 | | | | | |
| 1 | | | | | |
| 0 | Prima emissione | Settembre 2019 | | | |