

REGIONE FRIULI VENEZIA GIULIA  
COMUNE DI AQUILEIA PROVINCIA DI UDINE

OPERE PER LA RIQUALIFICAZIONE E  
VALORIZZAZIONE DELL'AREA  
ARCHEOLOGICA DENOMINATA "FONDO CAL"  
TERZO STRALCIO FUNZIONALE ATTUATIVO

PROGETTO DEFINITIVO

LOCALITÀ: AQUILEIA (UD), VIA JULIA AUGUSTA, PP.CC. 566, 569/1/5, F.M. 14/16  
COMITENTE: FONDAZIONE AQUILEIA, AQUILEIA (UD)

TAV. I - INQUADRAMENTO AREA DI INTERESSE:

- ESTRATTO COPIA DI MAPPA
- ESTRATTO CTR
- FOTO ZENITALE PARZIALE DEL SITO
- PIANTA AQUILEIA
- ESTRATTO CTR CON REPERTI ARCHEOLOGICI



FONDAZIONE AQUILEIA

DATA: DICEMBRE 2021

SCALA 1:1000, 1:5000

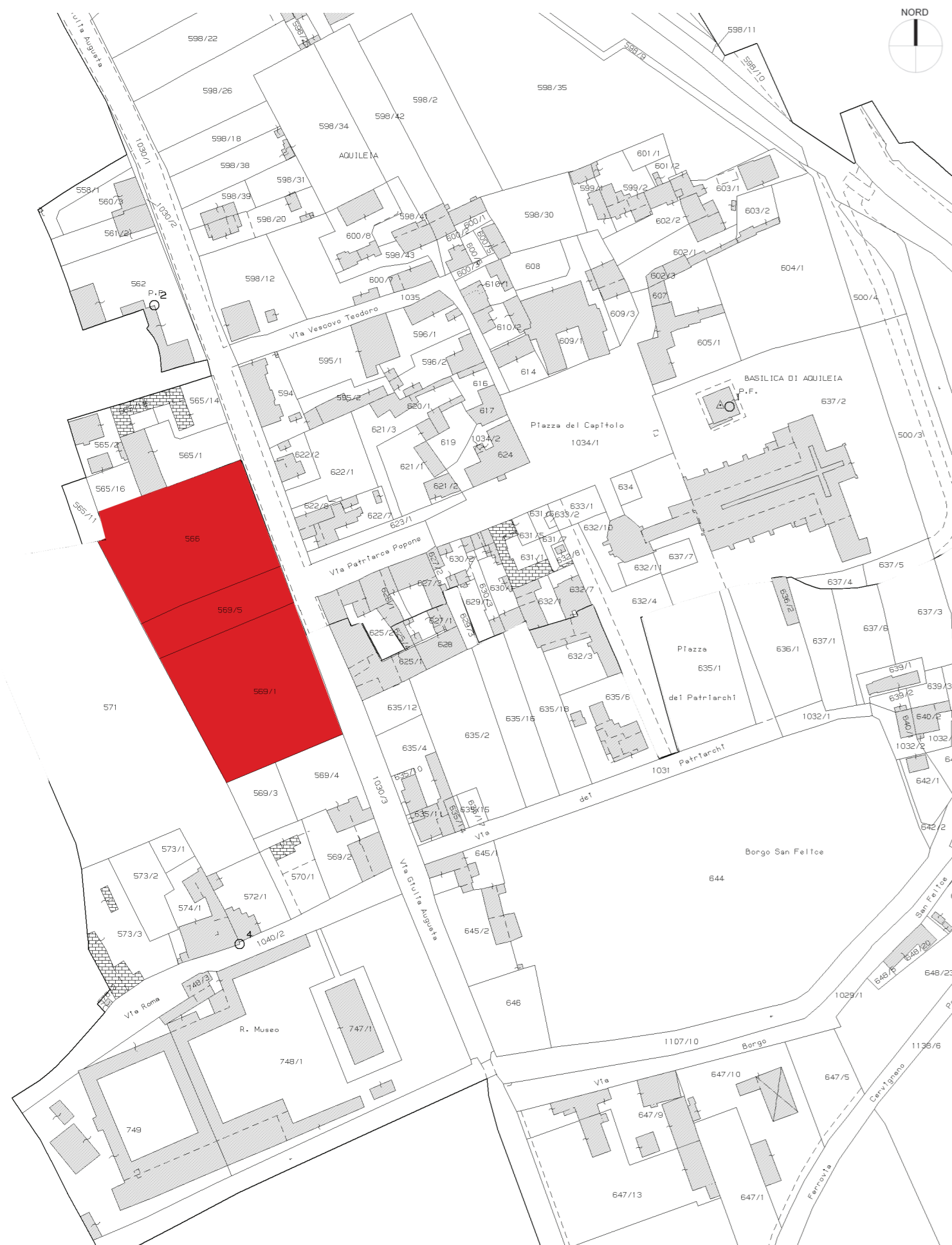
LA COMMITENZA

IL PROGETTISTA

COLLABORAZIONE

IL PRESENTE ELABORATO È PROPRIETÀ DELLO STUDIO, SENZA LA PRESCRITTA AUTORIZZAZIONE NE VIETA LA RIPRODUZIONE O CESSIONE A TERZI.

ESTRATTO MAPPA CATASTALE: C.C. Aquileia, pp.cc. 566, 569/1/5, F.M. 14, 16  
scala 1:1000



PIANTA DI AQUILEIA ( tratta dal volume "Da Aquileia a Venezia", ed. Garzanti Scheiwiller, Milano, 1980)  
fuori scala

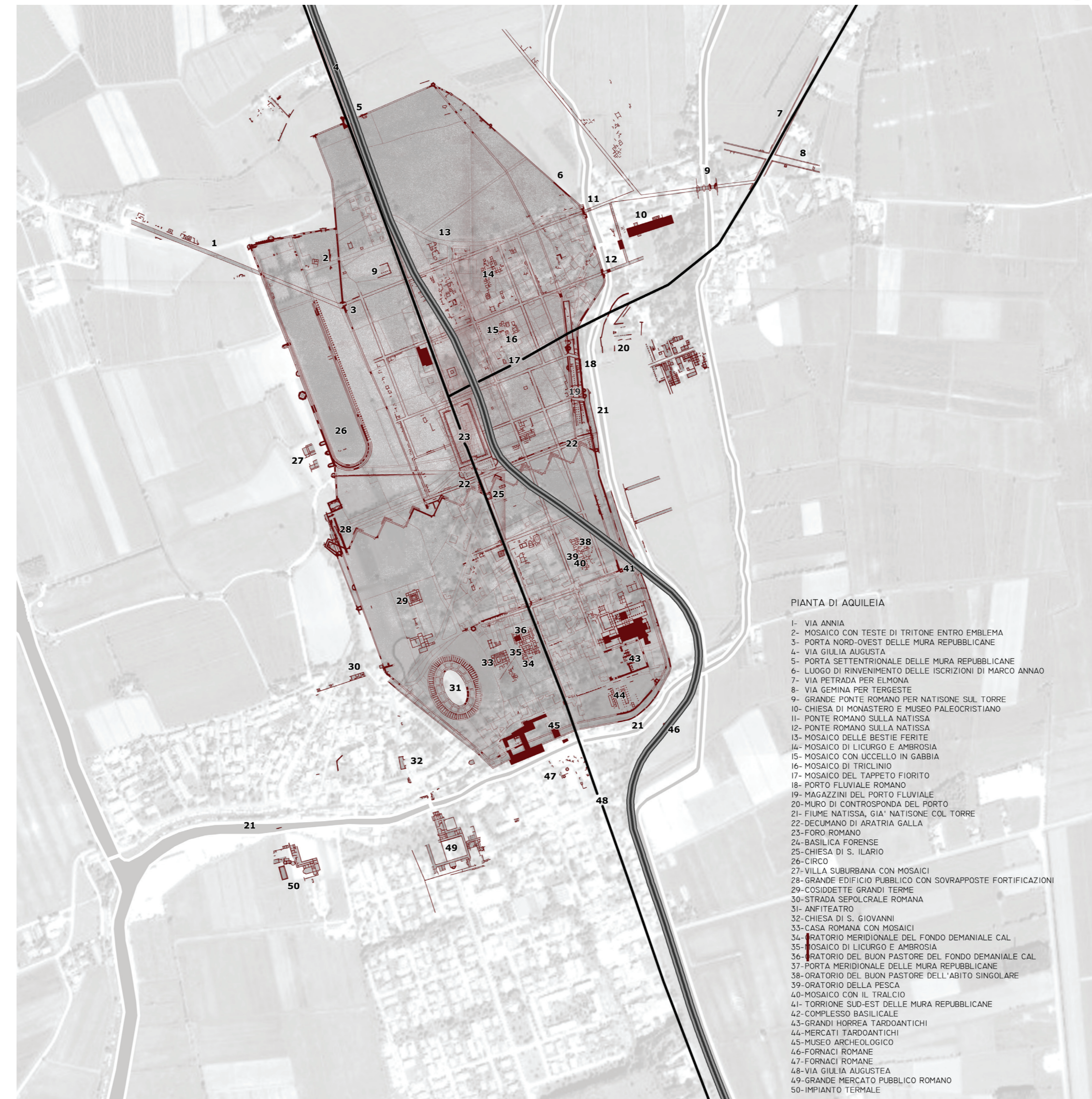



FOTO ZENITALE DEL SITO (Archivio M.A.N. Aquileia)  
fuori scala



ESTRATTO CTR  
scala 1:5000



STRALCIO CTR CON REPERTI ARCHEOLOGICI  
scala 1:1000

