

Vista Satellitare (google maps)



— rifacimento recinzione (tracciato indicativo)

Estratto mappa catastale

C.C. Aquileia / A - f.m.4

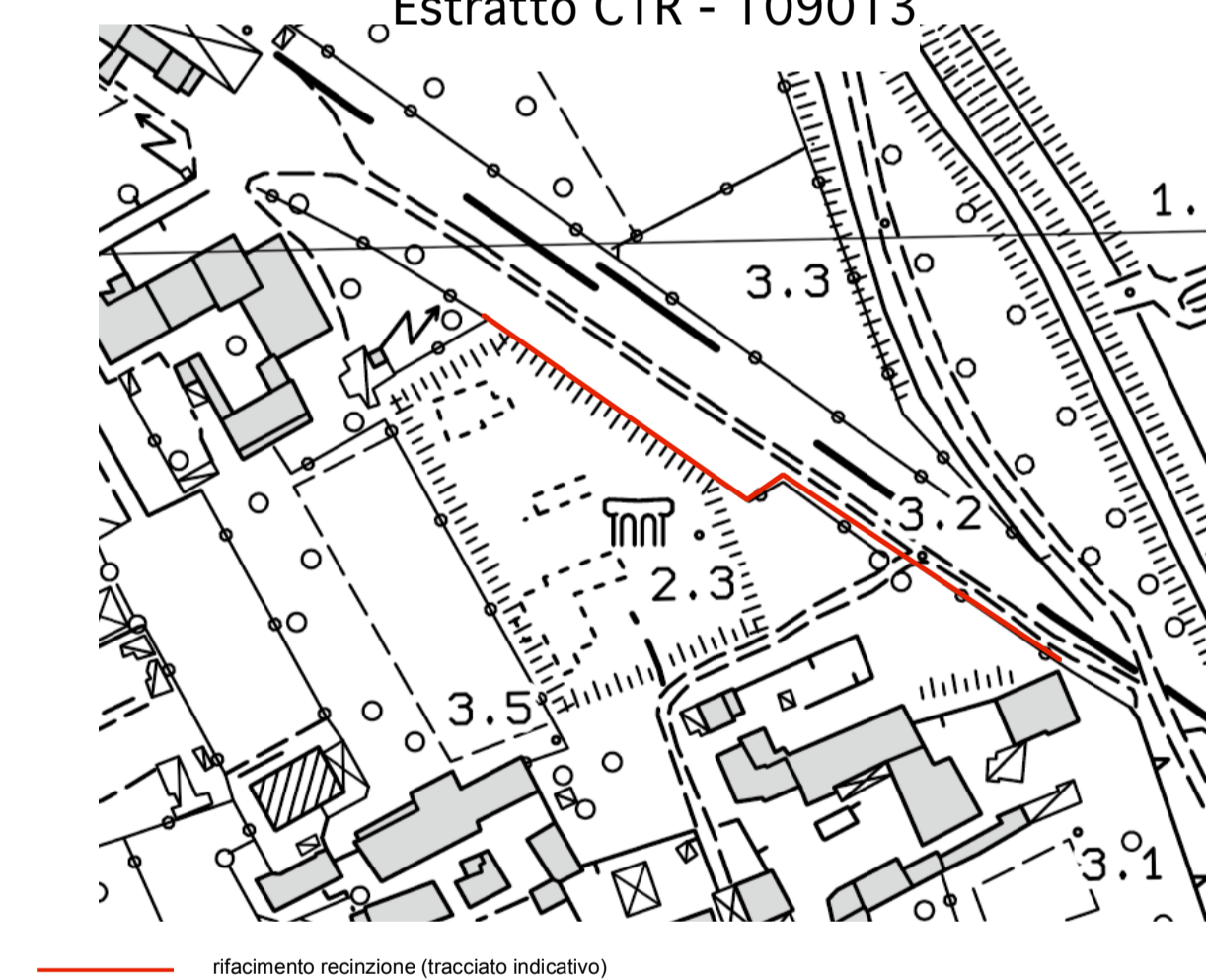


— rifacimento recinzione (tracciato indicativo)

▨ area di pertinenza

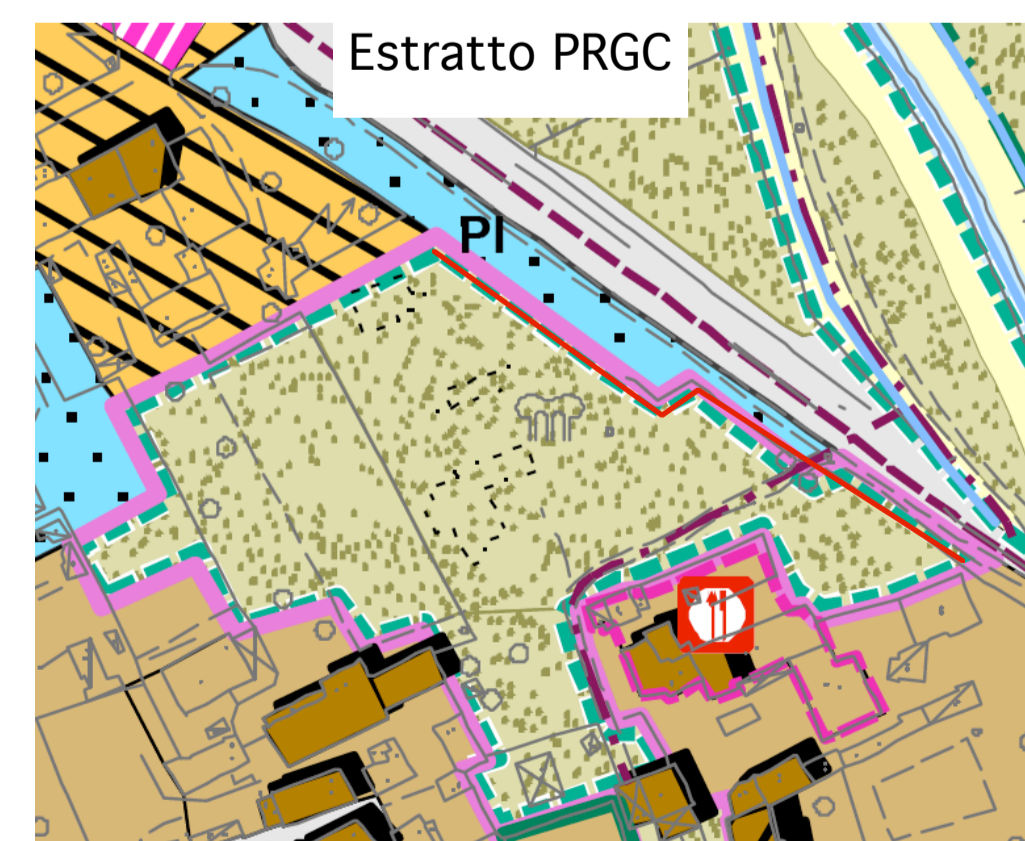


Estratto CTR - 109013



— rifacimento recinzione (tracciato indicativo)

Estratto PRGC



▨ Sottozona A1 - Complessi archeologici e aree di interesse archeologico (Art. 14.1, Art. 14.2)

▨ Zona di prioritario interesse archeologico

▨ Comprensorio del complesso monumentale e archeologico di Piazza Capitolo

— rifacimento recinzione

Regione FRIULI VENEZIA GIULIA

Comune di AQUILEIA

Progetto per realizzazione di nuova recinzione e cancelli sul lato orientale Fondi Cossar



Il Committente :


tavola

1

oggetto

INQUADRAMENTO :
estratti CTR, PRGC e MAPPA CATASTALE
vista satellitare

data



Progettista: arch. Ennio SNIDER

viale Venezia 22 - Cervignano del Friuli (UD)
www.studio4e.com - tel.0431/34665